























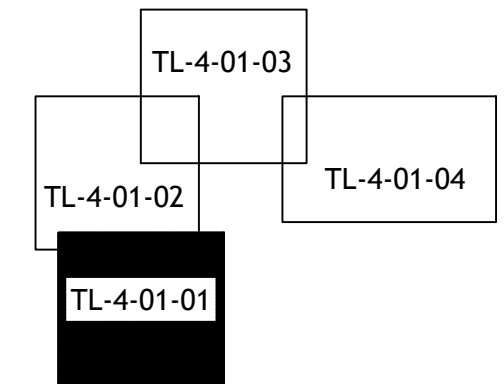


- ### Projekteeritud kommunikatsioonid :
- |   |  |
|---|--|
|    | Proj. isevalvõtte ühiskanaliseerimistooru                            |
|    | <b>Proj. isevalvõtte ühiskanaliseerimistooru (kinniselt rajatav)</b> |
|    | Proj. isevalvõtte kinnistu kanalisatsioonitruu                       |
|    | Proj. ühisveetorustik  |
|    | Proj. ühisveetorustik (kinniselt rajatav)                            |
|    | Proj. kinnistu veetorstik  |
|    | Proj. surveelise ühiskanaliseerimistooru                             |
|    | Proj. surveelise ühiskanaliseerimistooru (kinniselt rajatav)         |
|    | Proj. kinniselt rajatav torustik katetorus (hüüds)                   |
|    | Rekonstrueeritav truubitoru  |
|  | Proj. isevalvõtte kanalisatsiooni kaev                               |
|  | Proj. isevalvõtte kanalisatsiooni kontrollkaev / liitumispunkt       |
|  | Proj. isevalvõtte kanalisatsiooni otsakorik                          |
|  | Proj. survekanalisatsiooni sõlm                                      |
|  | Proj. sõlme kanalisatsioonitruu                                      |
|  | Proj. veetorstiku sõlm   |
|  | Proj. veetorstiku maakraan/liitumispunkt                             |
|  | Proj. ühisveetorstiku sõlber   |
|  | Proj. maa-alune veeedukoht   |
|  | Ühikveetard / maha jätatv torustik                                   |
|  | Ühikveetard objekt   |
|  | Proj. reoveekanalisatsiooni pumpla koos objektiga                    |

Kattetaastuse tingmärgid:

- |   |  |
|---|--|
|  | Projekteeritud maantee 1x pinnatud katte taastamine      |
|  | Projekteeritud maantee 1X pinnatud ülekate               |
|  | Projekteeritud 2xE pindamisega sõidutee katte taastamine |
|  | Projekteeritud kruuskatendi taastamine                   |
|  | Projekteeritud haljasalade murukatte taastamine          |
|  | Projekteeritud betoonkivisillutiskatendi taastamine      |
|  | Projekteeritud killustikkatendi taastamine               |
|  | Projekteeritud kõnnitee asfaltkatte taastamine           |
|  | Projekteeritud piirdeaia taastamine                      |

### Asendiplaani jooniste paiknemise skeem

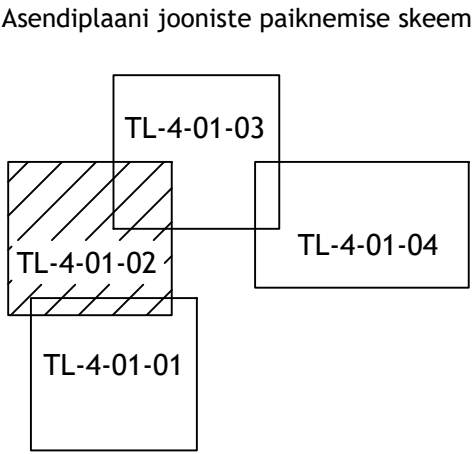


Märkused:

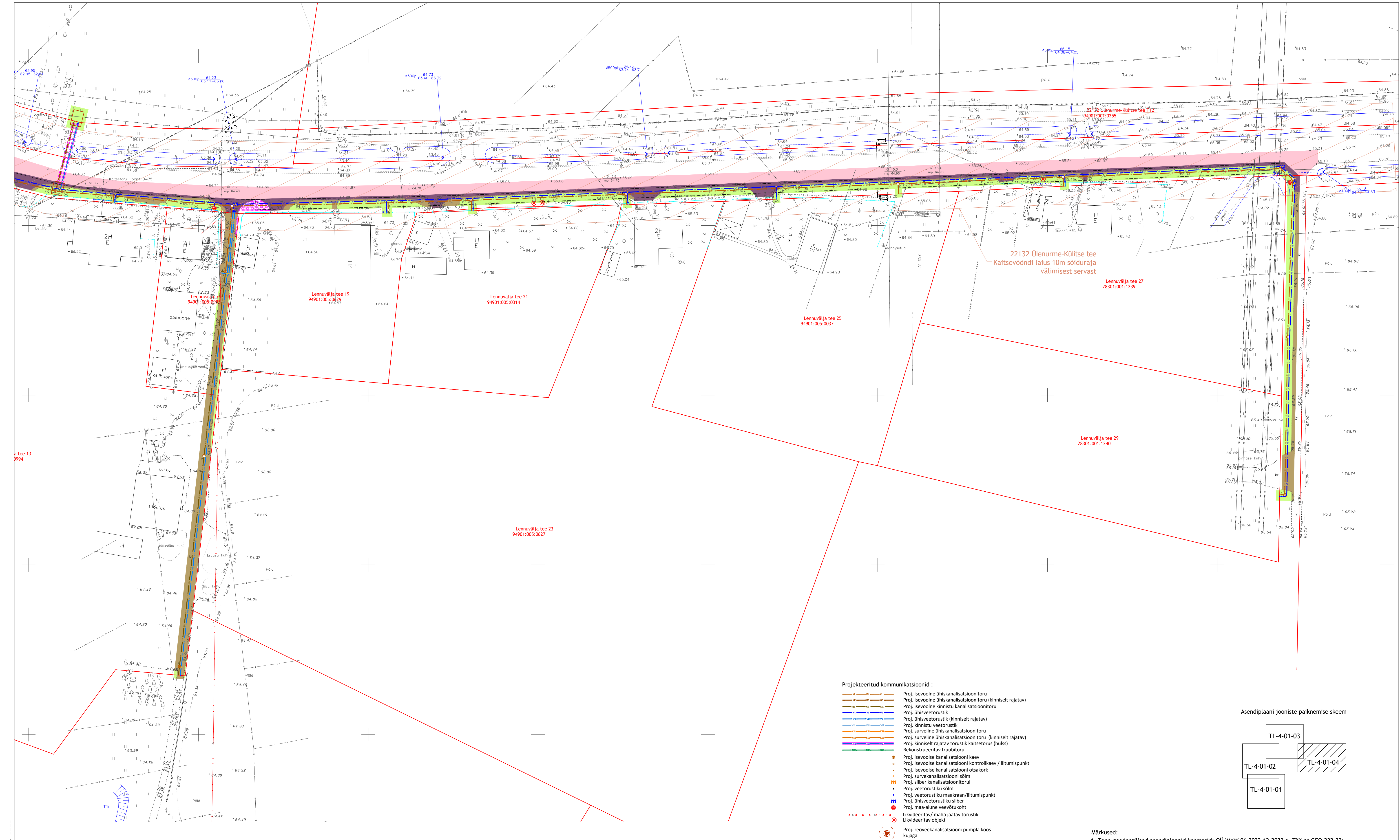
1. Topo-geodeetilised asendiplaanid koostasid: OÜ WeW 06.2022-12.2023 a. Töö nr GEO-232-23; Aabenest OÜ. 11.2023 a. Töö nr 23139G. L-EST\*97. EH2000.
2. Katete taastamise ristlõiked vt. joonis TL-6-01.

[illegible]



[illegible]





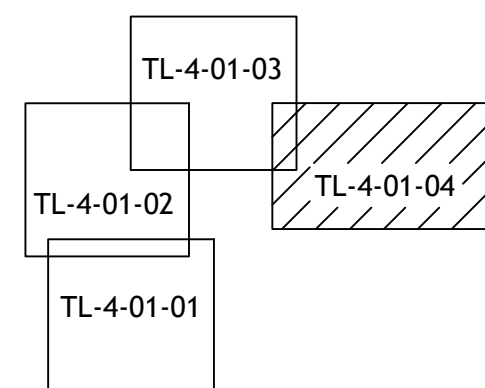
## Projekteeritud kommunikatsioonid :

- Proj. isevoolne ühiskanalisatsioonitoru
- Proj. isevoolne ühiskanalisatsioonitoru (kinniselt rajatav)
- Proj. isevoolne kinnistu kanalisatsioonitoru
- Proj. ühisveetorustik
- Proj. ühisveetorustik (kinniselt rajatav)
- Proj. kinnistu veetorustik
- Proj. surveine ühiskanalisatsioonitoru
- Proj. surveine ühiskanalisatsioonitoru (kinniselt rajatav)
- Proj. kinniselt rajatav torustik kaitsetorus (hüls)
- Rekonstrueeritav trübitoru
- Proj. isevoolse kanalisatsiooni kaev
- Proj. isevoolse kanalisatsiooni kontrollkaev / liitumispunkt
- Proj. isevoolse kanalisatsiooni otsakork
- Proj. survekanalisatsiooni sõlm
- Proj. siiber kanalisatsioonitorul
- Proj. veetorustiku sõlm
- Proj. veetorustiku maakraan/liitumispunkt
- Proj. ühisveetorustiku siiber
- Proj. maa-alune veevõtkoht
- Ükvideeritav/ maha jäätav torustik
- Ükvideeritav objekt
- Proj. reoveekanalisatsiooni pumpla koos kujaga

## Kattetaastuste tingmargid:

- Projekteeritud maantee 1x pinnatud katte taastamine
- Projekteeritud maantee 1X pinnatud ülekate
- Projekteeritud 2xE pindamisega sõidutee katte taastamine
- Projekteeritud kruuskatendi taastamine
- Projekteeritud haljasalade murukatte taastamine
- Projekteeritud betoonkivisilluskatendi taastamine
- Projekteeritud kiltustikatendi taastamine
- Projekteeritud kõnnitee asfalkate taastamine
- Projekteeritud piirdeaia taastamine

## Asendiplaani jooniste paiknemise skeem



## Märkus:

- Topo-geodeetilised asendiplaanid koostasid: OÜ WeW 06.2022-12.2023 a. Töö nr GEO-232-23; Aabenest OÜ, 11.2023 a. Töö nr 23139G, L-EST'97, EH2000.
- Katete taastamise ristlõiked vt. joonis TL-6-01.

Muudatuse nr	Kuupäev	Projekteerija	Vastutav spetsialist	Selgitus
Projekteerija	 OÜ KESKKONNAPROJEKT A: Ringtee 12, 50105 Tartu T: +372 7305 060 E: kops@keskkonnaprojekt.ee MTR reg nr EP10769210-0001			
Vastutav spetsialist	Vadim Mahkats			
Projekteeris	Andrei Mintsenkov			
Töö nimetus	Külitse aleviku ühisveevärgi ja -kanalisatsiooni projekteerimine OSA-3 HAAVIKU Kattetaastuste asendiplaan			
Joonise nimetus	Kattetaastuste asendiplaan			
Töö tellija	Kambja Vallavalitsus			
Töö väljaandmise aeg	10.10.2025			
Joonise digiaadress	327203_PP_TL-4-01_kattetaastuste0001.dwg			
Projekti staadium	PP			
Töö number	327203			
Mõõtkava	1:500			
Joonise number	TL-4-01-04			






Diagram illustrating the spatial arrangement of four overlapping rectangles, labeled TL-4-01-01, TL-4-01-02, TL-4-01-03, and TL-4-01-04. Rectangle TL-4-01-03 is shaded with diagonal lines.

Märkused:

1. Topo-geodeetilised asendiplaanid koostasid: OÜ WeW 06.2022-12.2023 a. Töö nr GEO-232-23; Aabenest OÜ. 11.2023 a. Töö nr 23139G. L-EST\*97. EH2000.
2. Katete taastamise ristlõiked vt. joonis TL-6-01.

Trükkis: AKV-UUS3